


ROTA DA SENHORA DA RIBEIRA



Poldras
Rio Dão

A Rota da Senhora da Ribeira é um percurso circular, com cerca de 2km, situado na localidade de Moinhos de Pepim. Tem início junto à capela da Senhora da Ribeira (um dos principais santuários da freguesia de Pindo e local de grande devoção).

Das traseiras da capela corta-se à esquerda, passando por um parque de lazer, de onde se alcança uma vista privilegiada sobre o santuário e o vale de confluência dos rios Dão e Côja. Avança-se – por entre campos de cultivo (oliveiras, videiras, macieiras e castanheiros) – em direção a uma zona de floresta e desfruta-se da ruralidade da paisagem que envolve a pitoresca aldeia de Moinhos de Pepim.



Rota da Senhora da Ribeira
Percurso pedestre




Gaio
Garrulus glaudarius

Oliveira
Olea europaea

Rela-comum
Hyla arborea

Libélula-caçadora
Libellula depressa



Caixotões do teto
Capela da Senhora da Ribeira

Prossegue-se através da mancha florestal, podendo-se observar grande variedade de avifauna que povoa densamente esta área: gaio-comum, gralha-preta, melro-preto, pisco-de-peito-ruivo ou guarda-rios. Na parte final caminha-se por entre campos agrícolas (oliveiras, videiras, castanheiros).

O percurso termina em ambiente rural, ameno e relaxante, a que o leito do Dão traz frescura, brilho e vida. Aceite o convite para visitar esta vetusta aldeia: percorra as suas pitorescas ruas e vielas e partilhe emoções com as nossas gentes!

Rio Dão

FICHA TÉCNICA
Rota da Senhora da Ribeira

Localização:
Freguesia de Pindo
Concelho de Penalva do Castelo

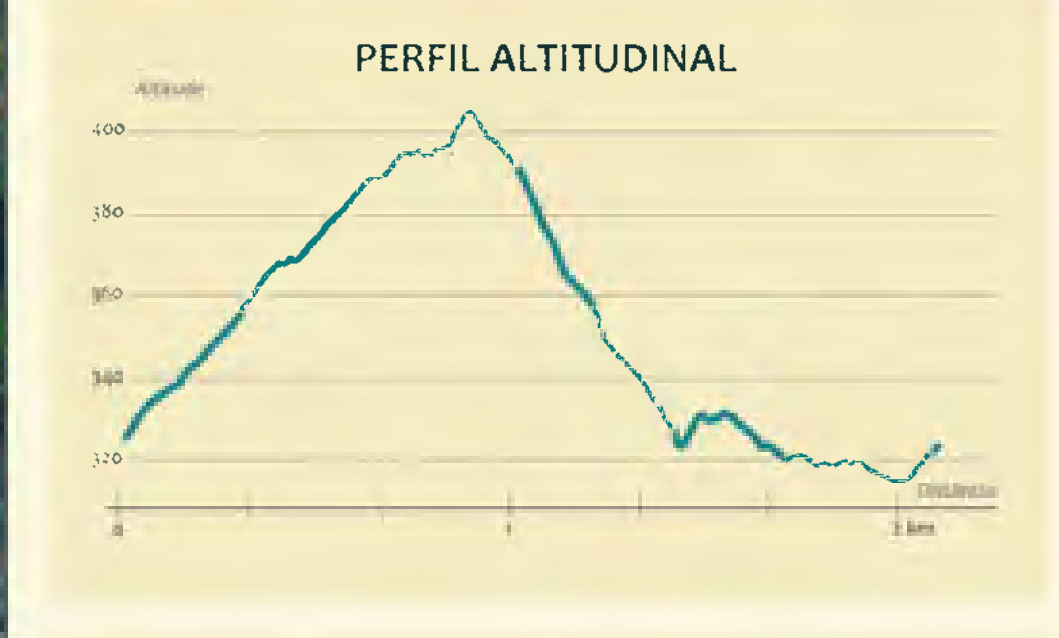
Carta militar: 190 | Tipo de percurso: Circular
Duração: 1h00 | Distância: 2,3 km
Cota máxima / mínima: 405 m / 316 m
Desníveis acumulados: 89 m
Grau de dificuldade: Médio
Ponto de partida e chegada:
Capela da Senhora da Ribeira
Coordenadas: N 40°39'02" | W 07°44'34"

Época aconselhada:
Todo o ano. Atenção ao calor no verão e ao piso escorregadio no inverno.

Rota da Senhora da Ribeira é um percurso de Pequena Rota, marcado nos dois sentidos segundo as normas da Federação de Campismo e Montanhismo de Portugal. As marcas com tinta amarela e vermelha são as seguintes:

Caminho certo	Caminho errado	Mudança de direção à esquerda	Mudança de direção à direita

© FCMP



- RECOMENDAÇÕES E CUIDADOS AOS CAMINHANTES**
- Evite andar sozinho e siga sempre pelo trilho sinalizado;
 - Use roupa e calçado confortável, adequados à estação do ano;
 - Mantenha a tranquilidade dos locais;
 - Não abandone o lixo, leve-o até ao local de recolha mais próximo;
 - Respeite a propriedade privada e não incomode o gado;
 - Não danifique a flora e observe a fauna à distância;
 - Desfrute da natureza, evitando fazer barulhos;
 - Não faça fogueiras;
 - Não colha amostras de plantas ou rochas.

CONTACTOS ÚTEIS

Número de Emergência Nacional 112
SOS Floresta 117
Câmara Municipal de Penalva do Castelo (PCT) - 232 640 020
Bombeiros Voluntários de PCT - 232 641 444
GNR de Penalva do Castelo - 232 640 070
Junta de Freguesia de Pindo - 232 641 170



ROUTE SENHORA DA RIBEIRA



The Route Senhora da Ribeira is a circular route of about 2 km, situated in the locality of Moinhos de Pepim. It begins near the chapel of Nossa Senhora da Ribeira (one of the main sanctuaries in the parish of Pindo and place of great devotion).

At the rear of the chapel by cutting to the left, and walking through a leisure park, you will have a privileged view of the sanctuary and the valley of the rivers Dão and Côja. Continuing through planted fields (olive trees, vines, apple and chestnut trees) - towards the forest, enjoy the rurality of the landscape which surrounds the picturesque village of Moinhos de Pepim.




Jay
Garrulus glaudarius

Olive Tree
Olea europaea

European Tree Frog
Hyla arborea

Broad-bodied Chaser
Libellula depressa



Ceiling ornaments
Senhora da Ribeira chapel

Wandering through the forest, a wide variety of birdlife can be observed that inhabit densely this area, such as: common jays, carrion crows, blackbirds, robins and kingfishers. The final part of the walk leads through farmland (olive trees, vines and chestnut trees).

The route ends in a rural, mild and relaxing environment, to which the river bed of the Dão brings freshness, brightness and life.

Accept the invitation to visit this very old village: take its quaint streets and alleyways and share emotions with our people!

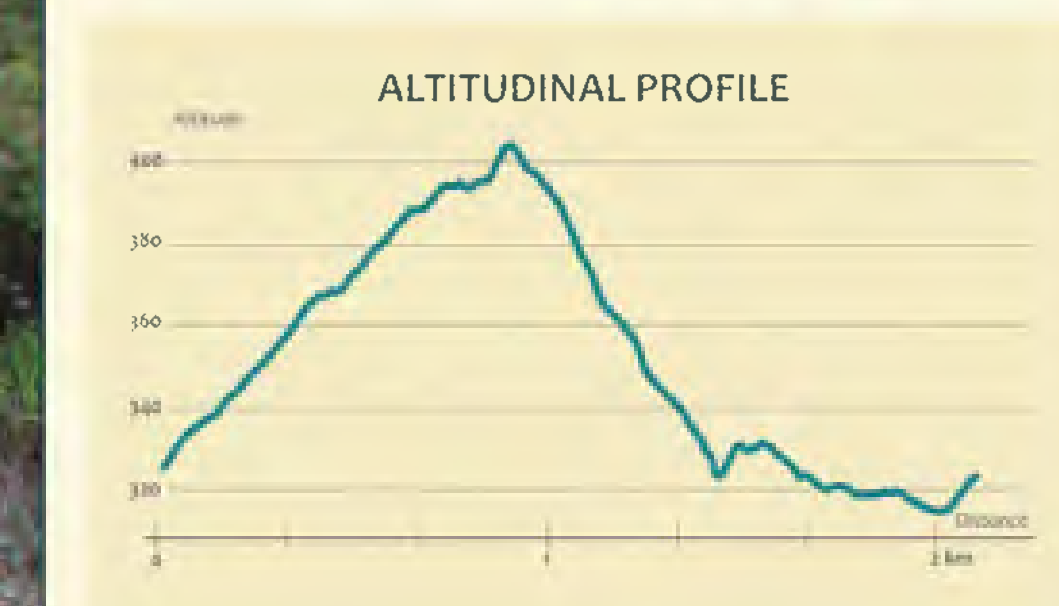
TECHNICAL DATA
Rota da Senhora da Ribeira

Location:
Parish of Pindo
Municipality of Penhalva do Castelo
Military chart: 190 | Type of trail: Circular
Time: 1h00 | Distance: 2,3 km
Maximum and minimum heights: 405 m / 316 m
Accumulated altitude difference: 89 m
Difficult level: Average
Point of departure and arrival:
Capela da Senhora da Ribeira
Coordinates: N 40°39'02" | W 07°44'34"
Recommended months:
All year. Be careful to heat during summer and slippery floors on winter.

Senhora da Ribeira's trail is a Small Route path, signalled on both ways according to the rules of Portuguese Camping and Mountaineering Federation.
Signs are painted in yellow and red as follows:

Right path	Wrong path	Turn left	Turn right

© FCMP



- RECOMMENDATIONS FOR WALKERS**
- Avoid walking alone and always follow the signposted trail;
 - Use comfortable shoes and clothes appropriate to the season;
 - Keep the tranquillity of the sites;
 - Do not leave trash, take it to the nearest collection site;
 - Respect private property and do not bother the cattle;
 - Do not damage the flora and fauna, observe it from a distance;
 - Enjoy nature, avoid making noise;
 - Do not make fires;
 - Do not collect samples of plants or rocks.

USEFUL CONTACTS

National Emergency Number 112
SOS Forest 117
City of Penhalva do Castelo (PCT) - 232 640 020
Volunteer Fire-fighters of PCT - 232 641 444
Republican National Guard (PCT) - 232 640 070
Parish council of Pindo - 232 641 170



River Dão